

Oprava silnice II/190 Gerlova Hut' - Nová Hůrka

DOPRAVNÍ OPATŘENÍ:

TECHNICKÁ ZPRÁVA:

UZAVÍRKA SILNICE II/190:

- provádění stavebních prací z důvodu opravy silnice II/190 v úseku od křižovatky se silnicí I/27 směrem k obci Hartmanice v délce 1,4 km. Stavba bude prováděna za úplné uzavírky silnice II/190.

Pracovní místo (zábor stavby) bude na silnici II/190 ohraničeno z obou stran uzavírkovou zábranou typu Z2 doplněnou o přechodné svislé dopravní značení typu B1 s dodatkovou tabulkou E13 s textem „MIMO VOZIDEL STAVBY“ a S7 (blikající výstražné světlo typu 1).

Silnice II/190 bude, od křižovatky se silnicí III/1452 v obci Hartmanice směrem (k záboru stavby), slepou pozemní komunikací.

Slepá pozemní komunikace bude u obce Předslav vyznačena přechodným svislým dopravním značením typu IP10a, IP10b doplněna dodatkovou tabulkou E3a „13,9 km“.

Obousměrná objízdna trasa pro vozidla IAD je navržena z uzavřeného úseku silnice II/190 do obce Hartmanice, dále po silnici II/145 přes obec Chlum, Hrnčíř, Jiříčná, Petrovice u Sušice, a po silnici II/171 do obce Hlavňovice, Radostice, Nemilkov, Úloh a Běšiny a po silnici I/27 přes obec Čachrov, Jesení, Javorná zpět ke křižovatce se silnicí II/190.

Dopravní režim autobusů VLD:

V uzavřeném úseku silnice II/190 a v úseku silnice II/190 od obce Nová Hůrka ve směru k obci Hartmanice jsou umístěny na silnici II/190 zastávky linkové dopravy „Čachrov, Gerlova Hut'“, „Prášily, Nová Hůrka“, „Prášily, Slučí Tah, háj.“, „Prášily, Skelná“ a „Hartmanice, Dobrá Voda“ pro linku č. 423, 972, 973 a 981, které jsou obsluhované dopravcem ARRIVA STŘEDNÍ ČECHY s.r.o.

Vzhledem k tomu, že není jiná možnost, jak zastávky obsloužit, je navržený průjezd BUS uzavřeným úsekem silnice - budou doplněny dodatkové tabulky č. E13 „MIMO BUS“.

Všechny přechodné dopravní značka jsou v základním rozměru, reflexní třídy minimálně R1.

Přechodné dopravní značení bude osazeno na červenobíle pruhovaných podpěrných sloupcích (stojáncích) osazených do podkladních desek s dostatečnou stabilitou. Spodní okraj značek musí být nejméně 60 cm nad přilehlým zpevněním (zábrany nejméně 1 m nad zpevněním).

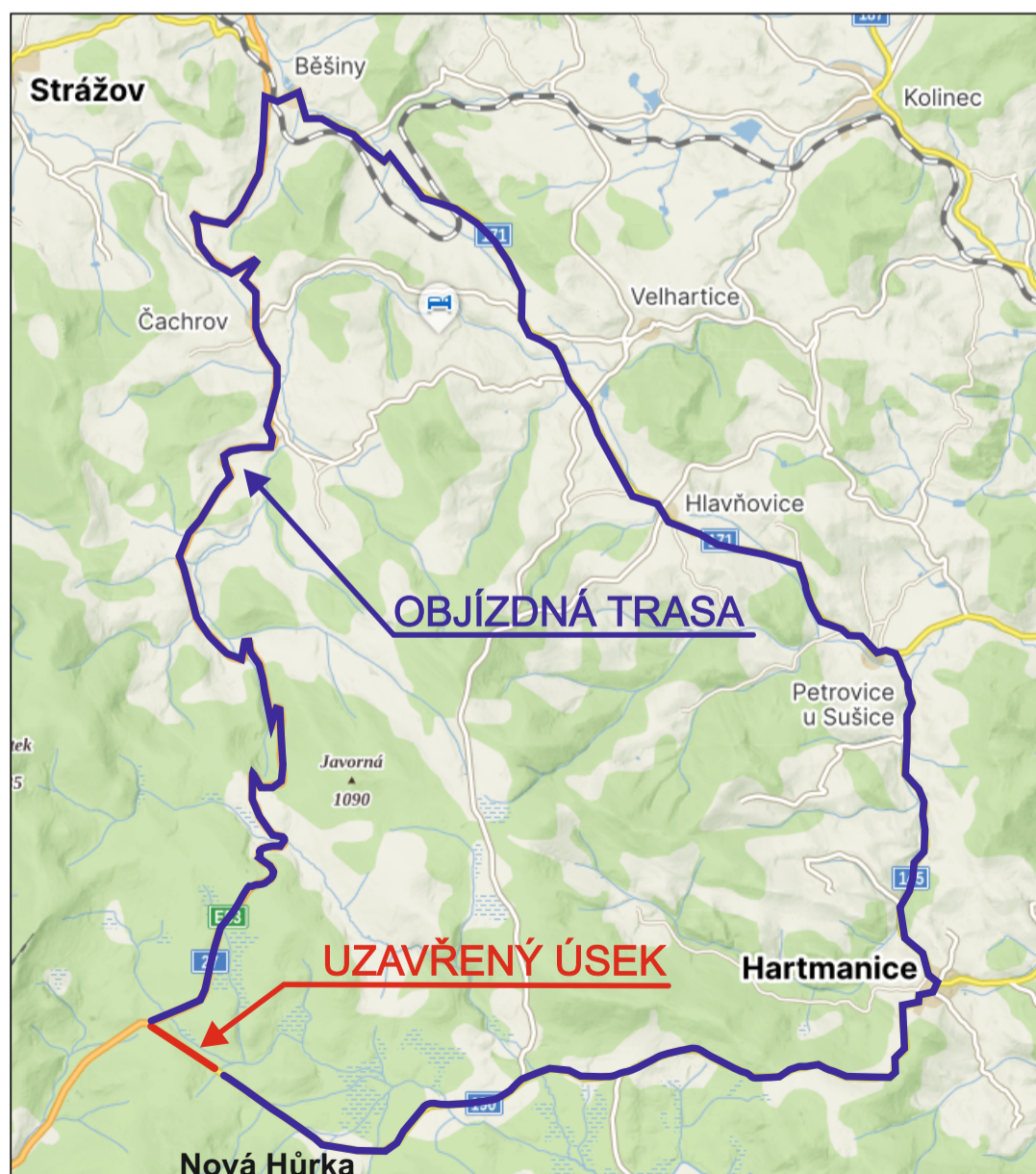
Na přechodné dopravní značení budou použity dopravní značky základní velikosti v reflexním provedení.

Značky IS11c – směrové tabule pro vyznačení objížďky, budou otočeny vždy správným směrem.

Po skončení uzavírky se veškeré přechodné dopravní značení a zařízení odstraní, stávající dopravní značení se uvede do původního stavu.

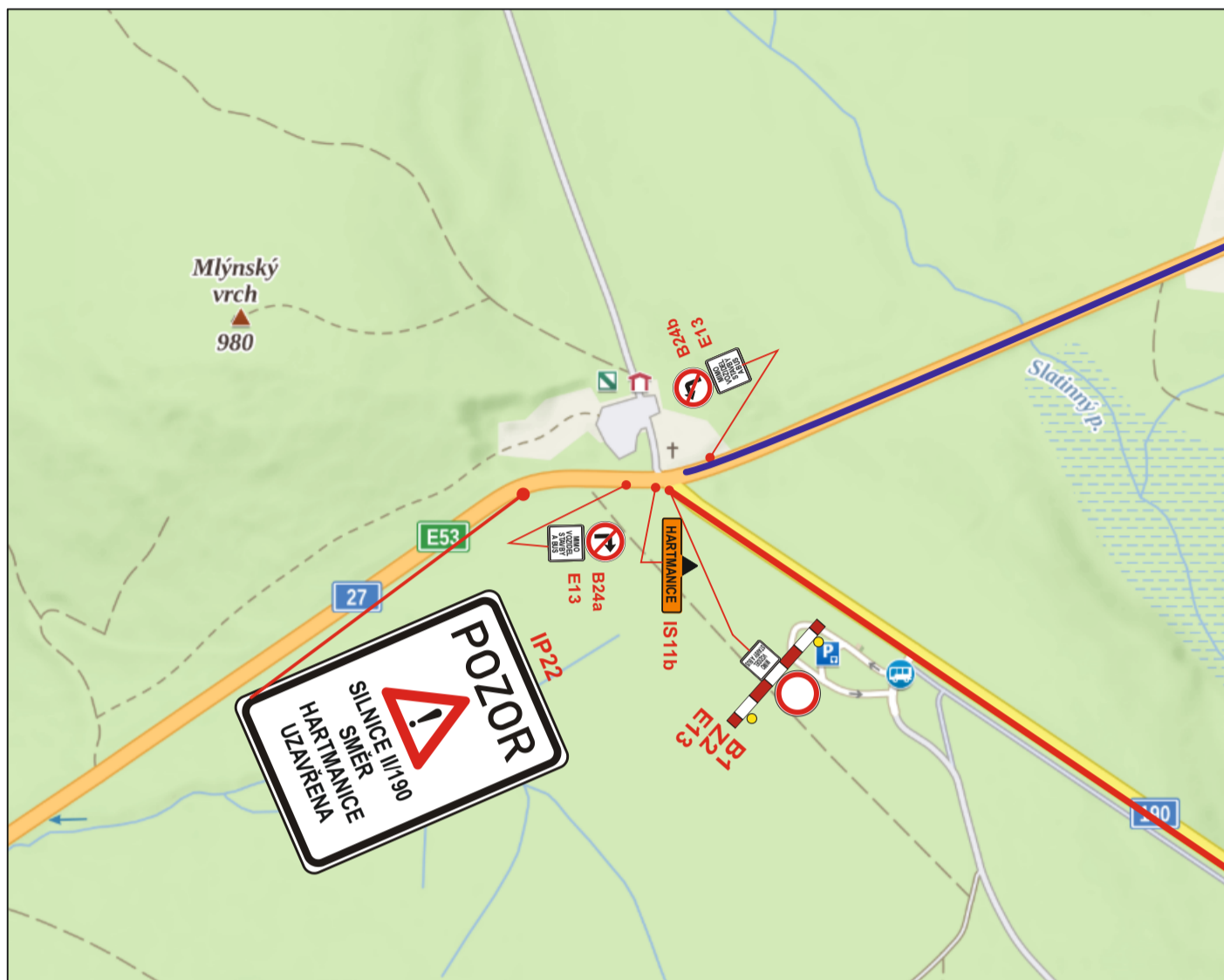
Návrh dopravního opatření byl zpracován s použitím publikací:

- „Zásady dopravního značení na pozemních komunikacích“ - Technické podmínky Ministerstva dopravy TP 65 (schválené Ministerstvem dopravy pod č.j. 532/2013-120-STSP/1, dne 31.7.2013)
- „Zásady pro označování pracovních míst na pozemních komunikacích“ Technické podmínky Ministerstva dopravy TP 66 (schválené Ministerstvem dopravy pod č.j. 21/2015-120- TN/1, dne 12.3.2015)
- Příručka pro označování pracovních míst na dálnicích a silnicích (Zpracováno ŘSD jako Příručka 2023)
- Zákon č. 361/2000 Sb., o provozu na pozemních komunikacích a o změnách některých zákonů (zákon o silničním provozu), ve znění pozdějších předpisů.
- Vyhláška Ministerstva dopravy č. 294/2015 Sb., kterou se provádějí pravidla provozu na pozemních komunikacích.



LASATYS s.r.o.
Kontakt Plzeň:
Na Roudné 512/102, 301 00 Plzeň
Tel: +420 733 434 445
Email: realizace@lasatys.cz

Oprava silnice II/190 Gerlova Hut' - Nová Hůrka
DOPRAVNÍ OPATŘENÍ
DETAIL 1 - křižovatka silnic I/27 x II/190 Gerlova Hut' - uzavřený úsek



Oprava silnice II/190 Gerlova Hut' - Nová Hůrka
DOPRAVNÍ OPATŘENÍ
DETAIL 2 - silnice II/190 - uzavřený úsek směr Hartmanice



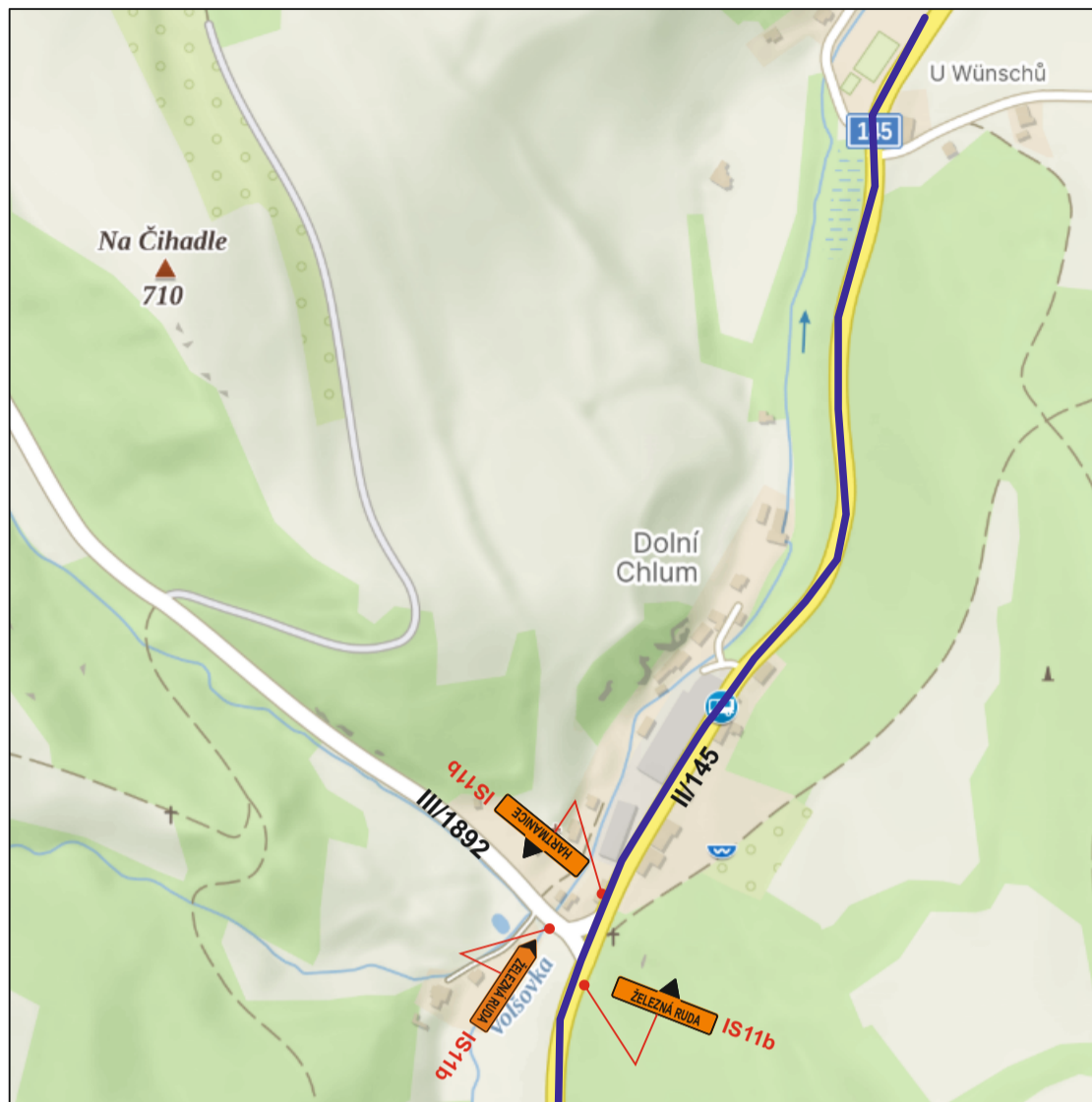
Oprava silnice II/190 Gerlova Huť - Nová Hůrka
 DOPRAVNÍ OPATŘENÍ
 DETAIL 3 - křižovatky silnic III/1451 a III/16911



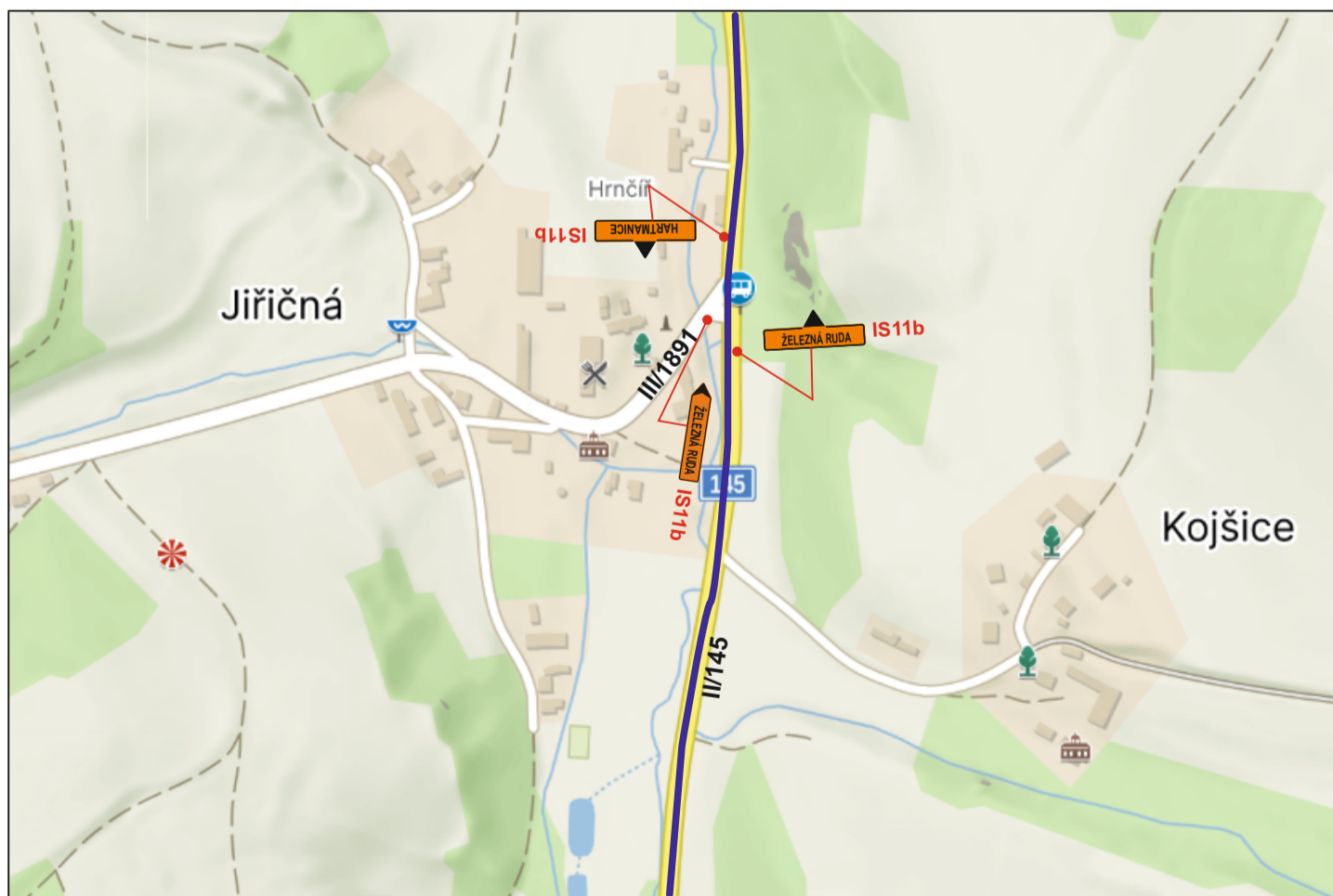
Oprava silnice II/190 Gerlova Huť - Nová Hůrka
 DOPRAVNÍ OPATŘENÍ
 DETAIL 4 - křižovatka



Oprava silnice II/190 Gerlova Huť - Nová Hůrka
DOPRAVNÍ OPATŘENÍ
DETAIL 5 - křižovatka silnic II/145 x III/1892



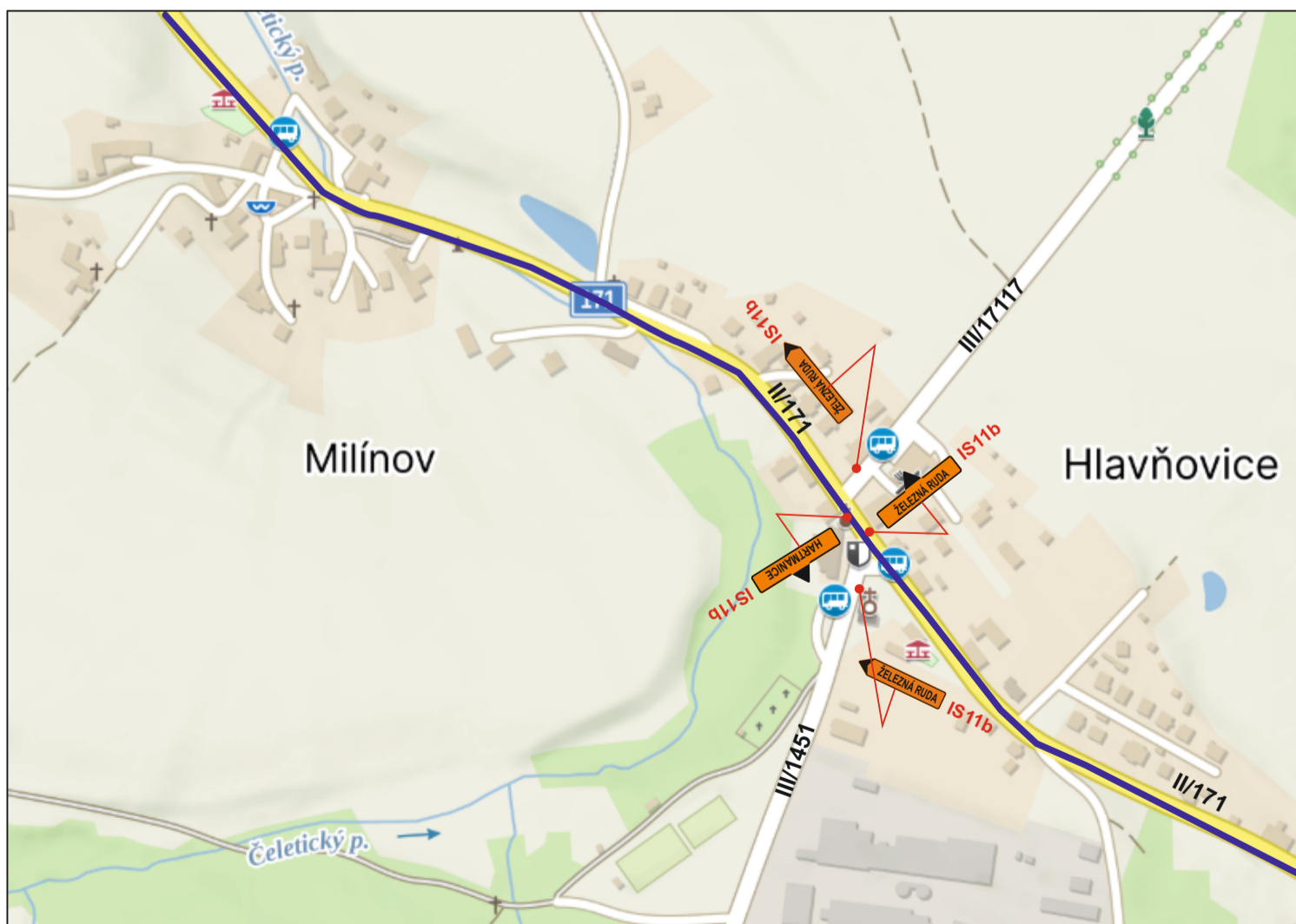
Oprava silnice II/190 Gerlova Huť - Nová Hůrka
DOPRAVNÍ OPATŘENÍ
DETAIL 6 - křižovatka silnic II/145 x III/1891



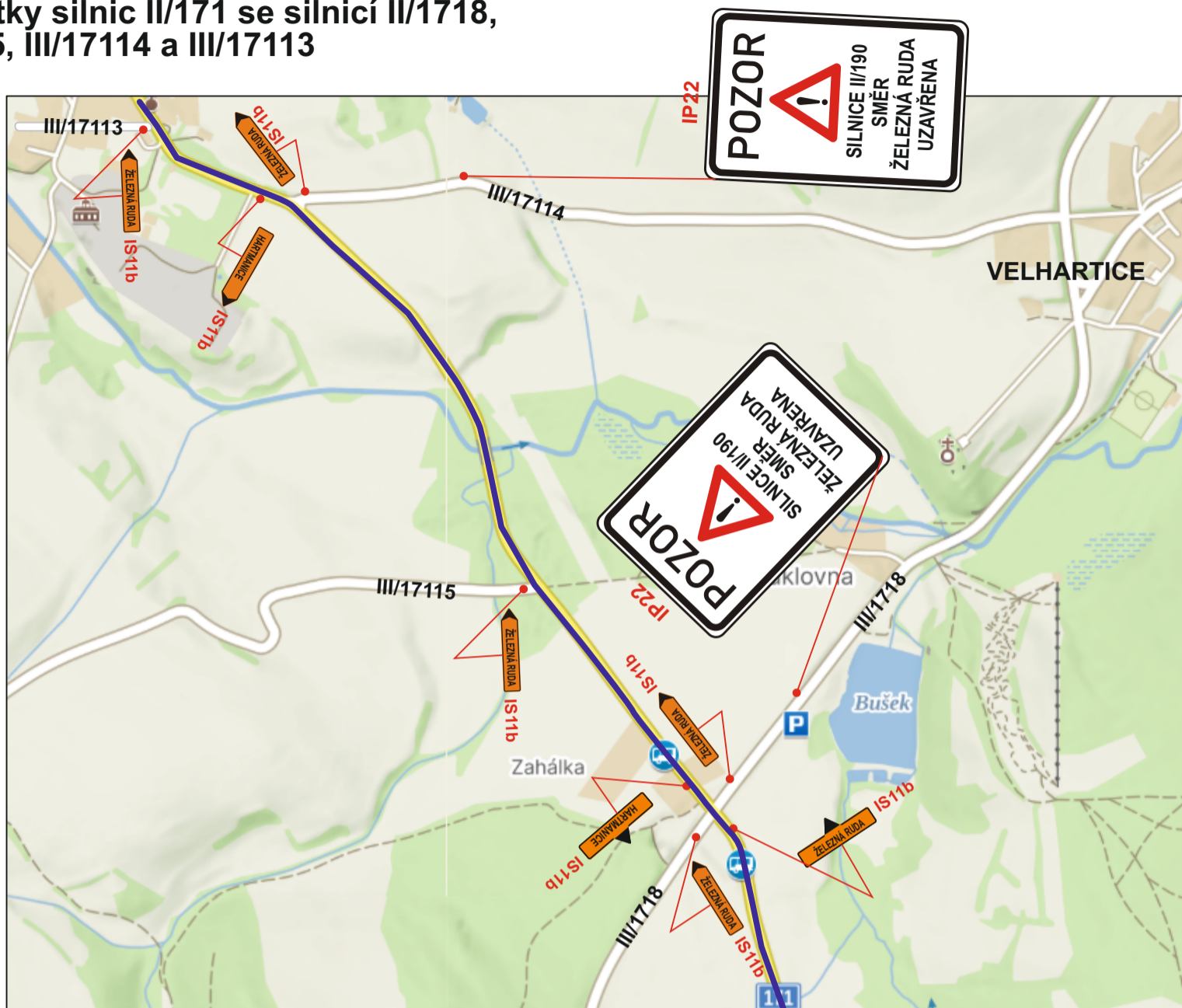
Oprava silnice II/190 Gerlova Huť - Nová Hůrka
DOPRAVNÍ OPATŘENÍ
DETAIL 7 - křižovatka silnic II/145 x II/171



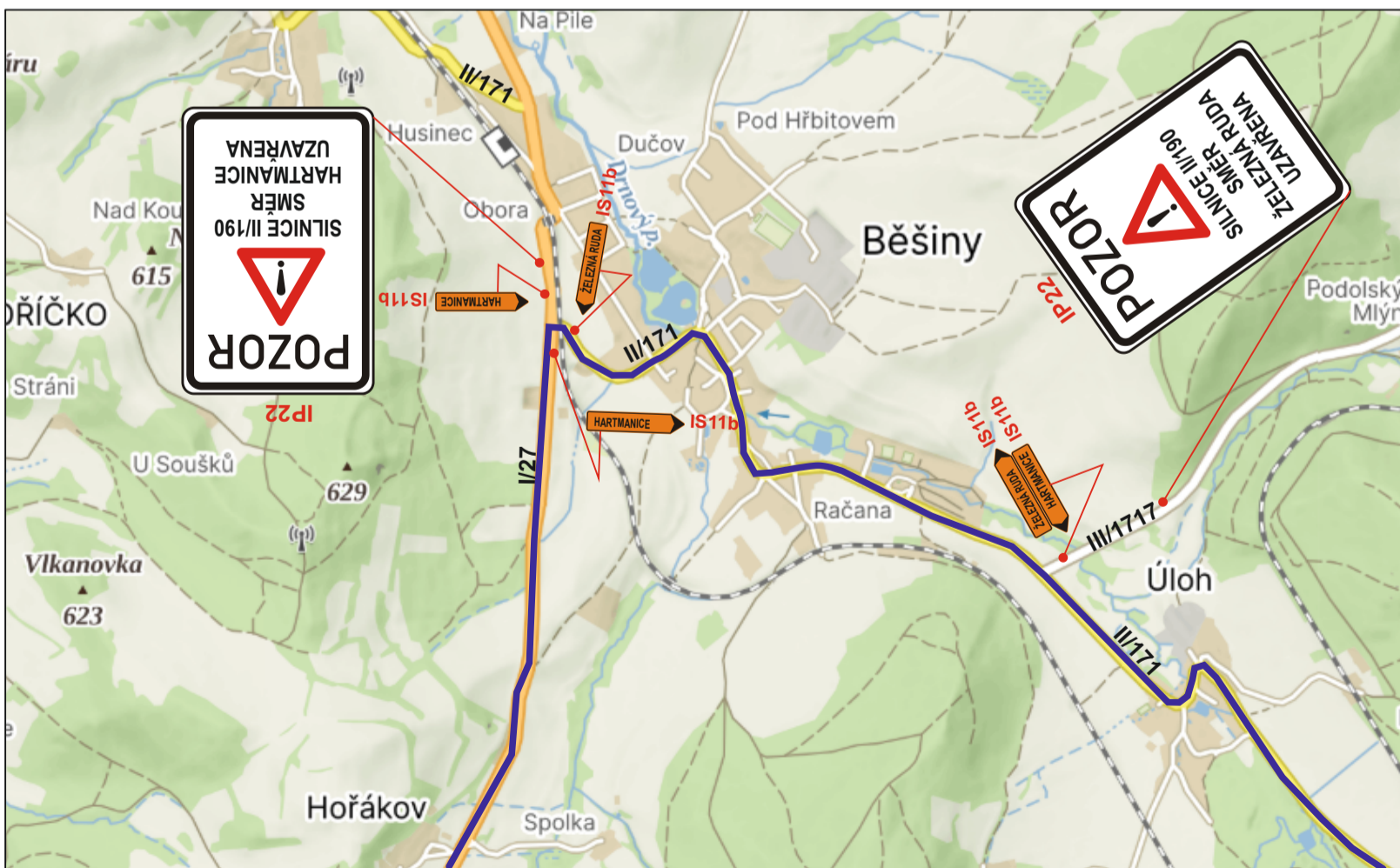
Oprava silnice II/190 Gerlova Huť - Nová Hůrka
DOPRAVNÍ OPATŘENÍ
DETAIL 8 - křižovatka silnic II/171 x II/145 x III/17117



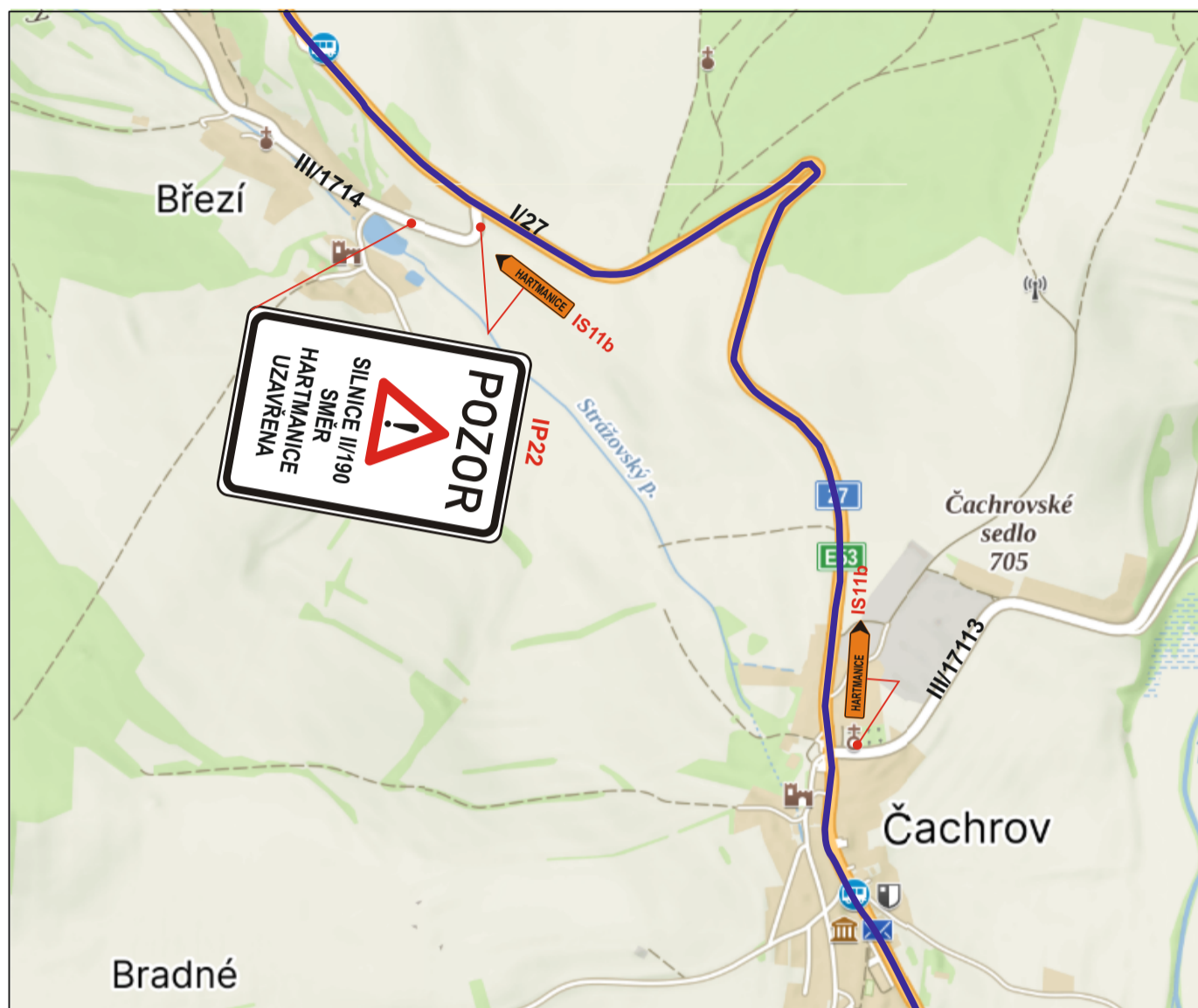
Oprava silnice II/190 Gerlova Huť - Nová Hůrka
DOPRAVNÍ OPATŘENÍ
DETAIL 9
 - křižovatky silnic II/171 se silnicí II/1718,
 III/17115, III/17114 a III/17113



Oprava silnice II/190 Gerlova Huť - Nová Hůrka
DOPRAVNÍ OPATŘENÍ
DETAIL 10 - křižovatka silnic II/171 x III/1717 a II/171 x I/27



Oprava silnice II/190 Gerlova Huť - Nová Hůrka
DOPRAVNÍ OPATŘENÍ
DETAIL 11
- křižovatky silnic I/27 x II/1714 a I/27 x III/17113



Oprava silnice II/190 Gerlova Huť - Nová Hůrka
DOPRAVNÍ OPATŘENÍ
DETAIL 12 - křižovatka silnic I/27 x III/17115



LASATYS s.r.o.
Kontakt Plzeň:
Na Roudné 512/102, 301 00 Plzeň
Tel: +420 733 434 445
Email: realizace@lasatys.cz