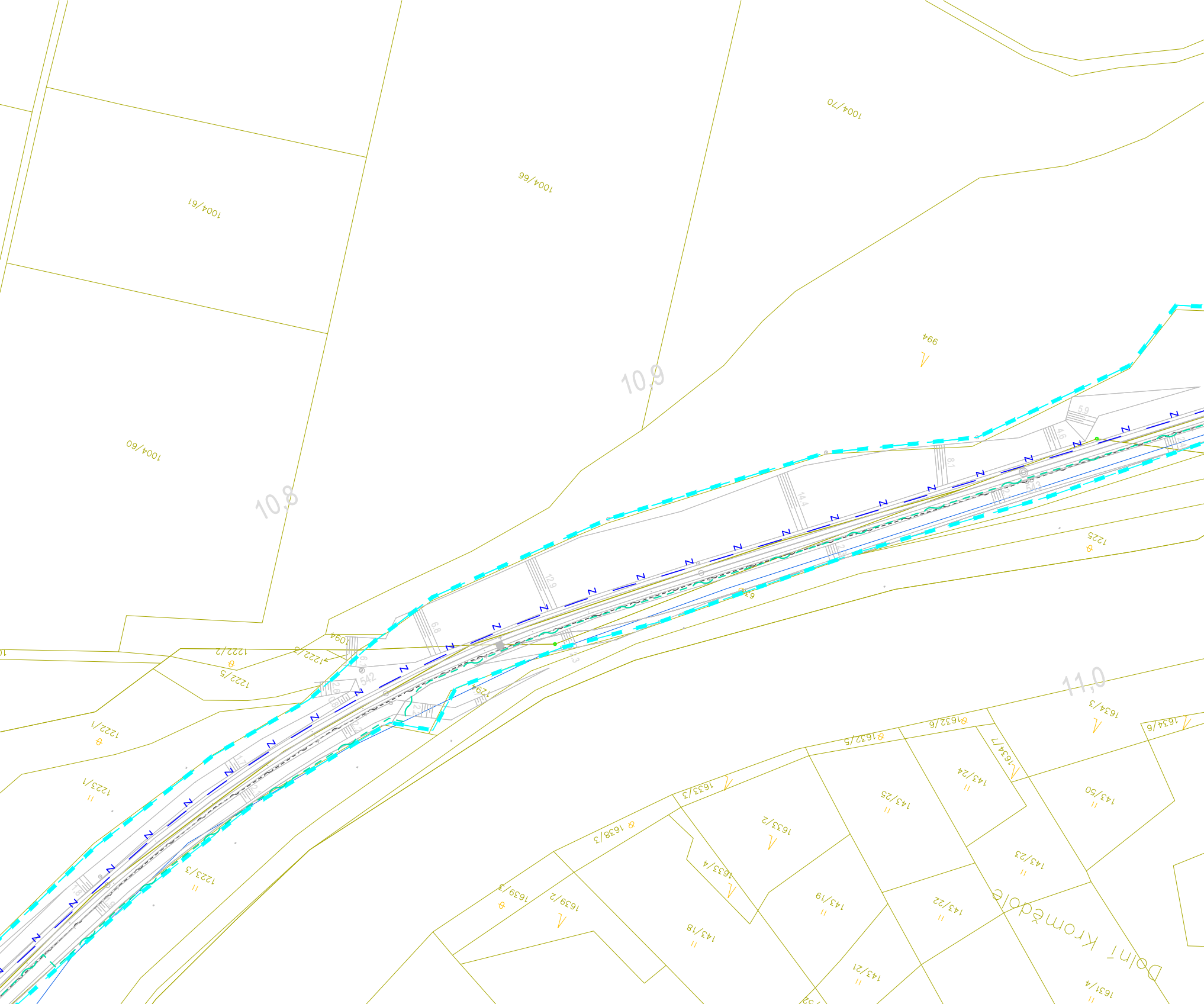
1004/61
1004/66
1004/70
1004/60
994
10,8
10,9
11,0
1225
1094
1222/2
1222/3
1222/5
1222/1
1223/1
1223/3
542
543
1634/3
1634/6
1632/6
1632/5
1634/7
143/24
143/25
143/50
1633/3
1633/2
1638/3
1633/4
143/23
143/19
143/22
1639/3
1639/2
143/18
143/21
1631/4
Dolní Kromědole

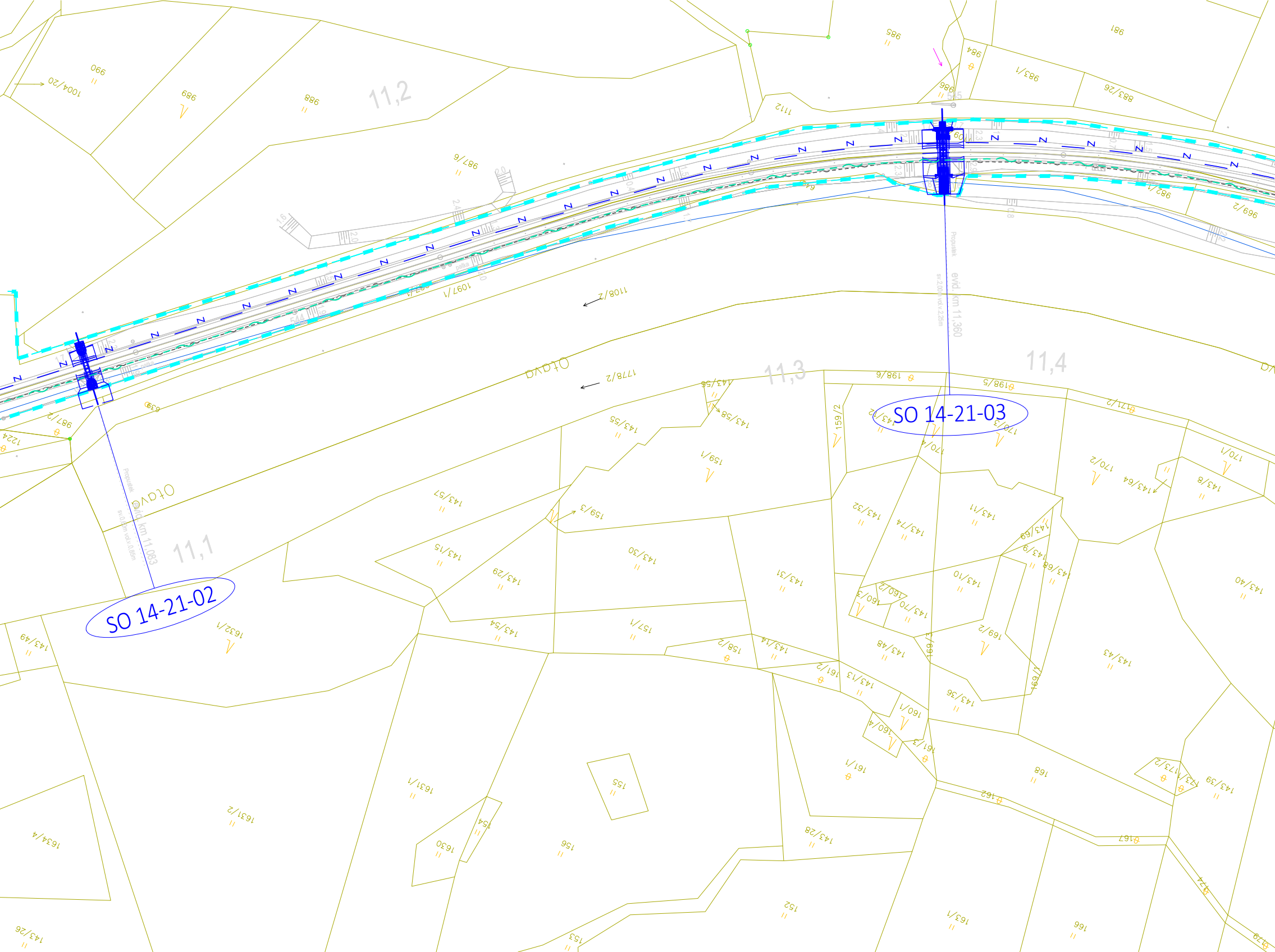
SO 14-21-02
SO 14-21-03
Propustek
evid. km 11,083
sv.0,60m vol.v.0,85m
Propustek
evid. km 11,360
sv.2,00m vol.v.2,25m
11,1
11,2
11,3
11,4
Otava
Otava
1108/2
1177/2
1097/1
1004/20
990
989
988
987/6
987/2
985
984
983/1
983/26
981
986
1111
1224
659
143/55
143/56
143/58
143/57
143/15
143/29
143/30
143/31
143/32
143/74
143/11
143/69
143/9
143/68
143/10
143/70
143/64
143/8
143/40
143/54
143/14
143/13
143/48
143/36
143/43
143/39
143/28
143/49
143/26
159/1
159/2
159/3
157/1
158/2
160/1
160/2
160/4
161/2
161/3
161/1
162
167
168
169/1
169/2
170/1
170/2
170/3
170/4
171/2
198/5
198/6
152
153
155
156
166
1630
1631/1
1631/2
1632/1
1634/4

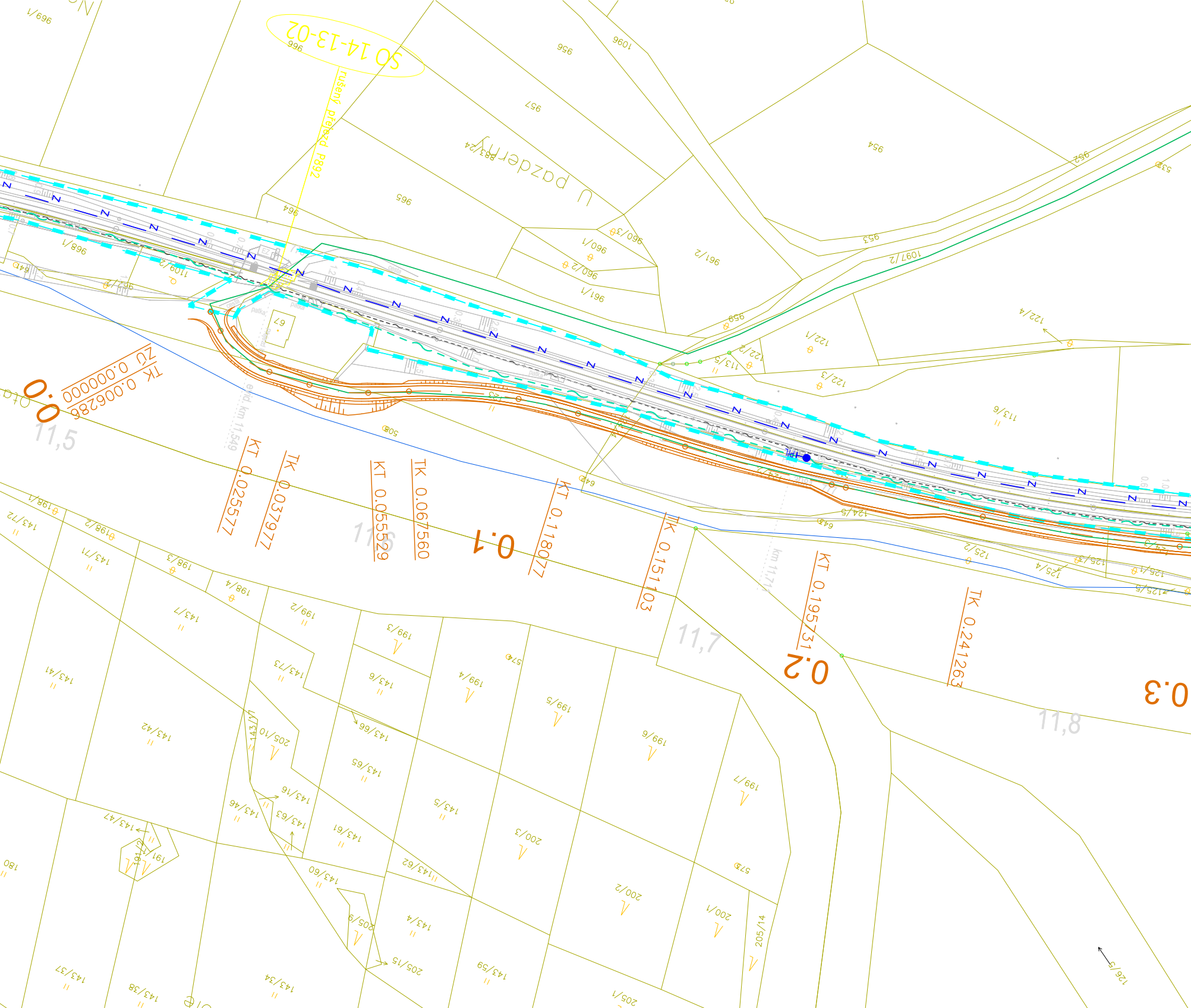
SO 14-13-02
rušený přejezd P892
U pazderny
ZÚ 0.000000
TK 0.006286
0.0
11,5
KT 0.025577
TK 0.037977
KT 0.055529
TK 0.067560
11,6
0.1
KT 0.118077
TK 0.151103
11,7
KT 0.195731
0.2
TK 0.241263
0.3
11,8
evid. km 11,549
km 11,71
patka
67
966
956
957
1096
954
965
964
968/1
960/1
960/3
961/2
960/2
961/1
959
953
1097/2
952
535
122/4
122/1
122/2
122/3
113/5
113/6
1109/2
962/2
505
649
124/5
125/2
125/4
125/5
125/1
198/1
198/2
198/3
198/4
143/72
143/71
143/7
143/41
143/42
143/73
143/6
143/99
143/65
143/5
143/16
143/46
143/63
143/61
143/47
143/62
143/60
143/4
143/59
143/37
143/38
143/34
143/1
199/2
199/3
199/4
199/5
199/6
199/7
200/3
200/2
200/1
205/10
205/9
205/15
205/14
205/2
191/2
191
180
574
575
126/5

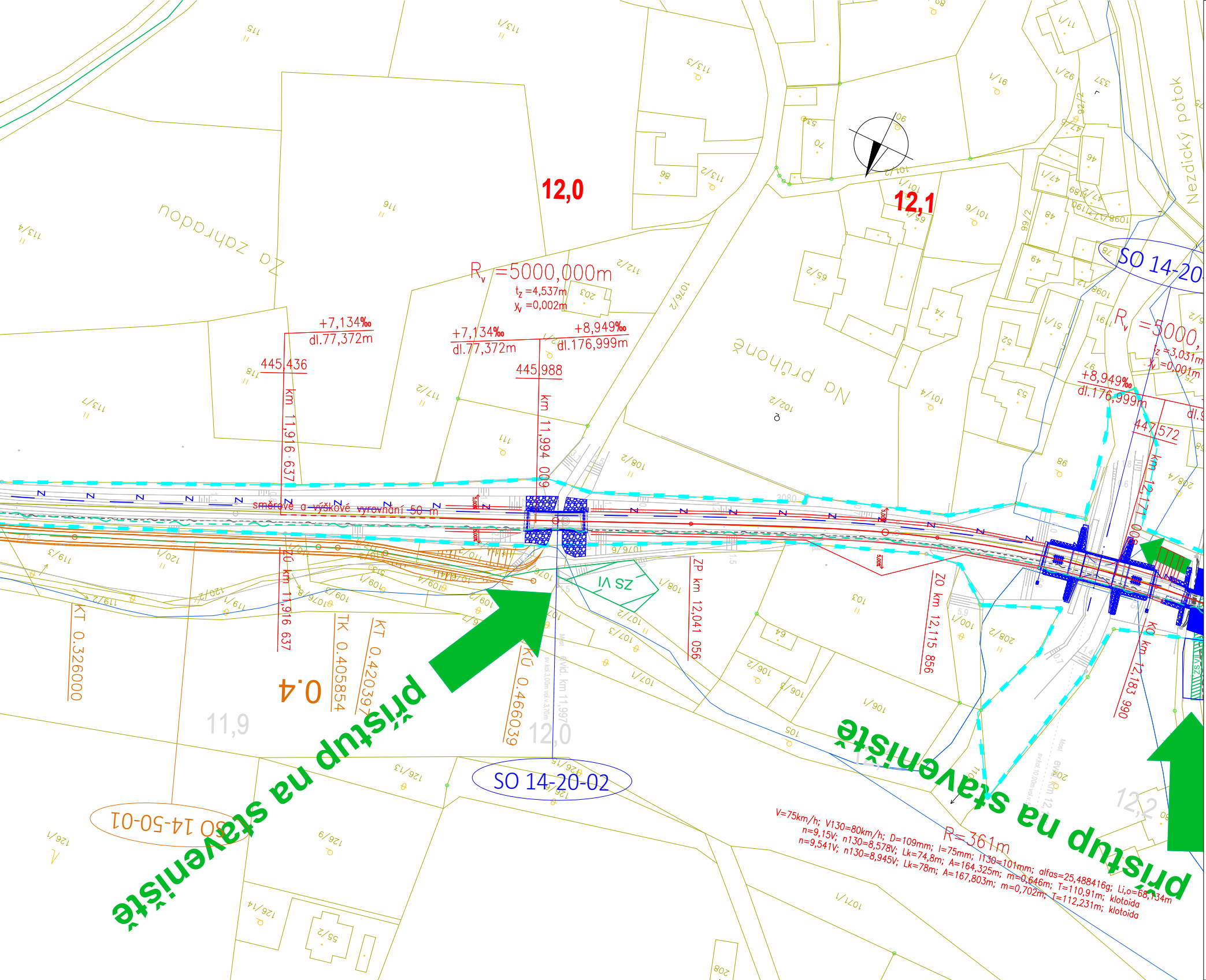
12,0
12,1
Za zahradou
Na průhoně
Nezdický potok
R_v =5000,000m
t_z =4,537m
y_v =0,002m
+7,134‰
dl.77,372m
+7,134‰
dl.77,372m
+8,949‰
dl.176,999m
445,436
445,988
km 11,916 637
km 11,994 009
směrové a výškové vyrovnání 50 m
ZÚ km 11,916 637
ZP km 12,041 056
ZO km 12,115 856
KO km 12,183 990
km 12,1
R_v =5000,
t_z =3,031m
y_v =0,001m
+8,949‰
dl.176,999m
447,572
SO 14-20
SO 14-20-02
SO 14-50-01
ZS VI
KT 0.326000
TK 0.405854
KT 0.420397
KÚ 0.466039
0.4
11,9
12,0
12,2
evid. km 11,997
evid. km 12,
R=361m
V=75km/h; V130=80km/h; D=109mm; I=75mm; I130=101mm; alfas=25,488416g; Li,o=68,134m
n=9,15V; n130=8,578V; Lk=74,8m; A=164,325m; m=0,646m; T=110,91m; klotoida
n=9,541V; n130=8,945V; Lk=78m; A=167,803m; m=0,702m; T=112,231m; klotoida
přístup na staveniště
přístup na staveniště
115
113/1
113/3
113/2
113/4
116
117/2
118
111
112/2
203
108/2
1076/2
102/2
101/4
101/6
101/2
91/1
92/6
92/2
11/1
65/2
74
51/1
52
53
47/1
46
48
49
99/2
1098/2
98
208/2
119/3
120/1
121/2
119/2
119/1
109/1
109/2
107/2
107/3
107/1
108/1
106/2
106/1
105
103
100/1
106
126/3
126/2
126/9
126/1
126/4
1071/1
55/2
202
50.00‰

LEGENDA ČAR:

- nová kolej
- úprava stávající koleje
- demontáže a demolice
- nástupiště
- mosty, podchody, propustky, zdi
- silnoproudá technologie
- zabezpečovací vedení
- sdělovací vedení
- pozemní komunikace
- zařízení staveniště

stávající stav:

- hranice drážního pozemku
- zaměření stávajícího stavu
- stávající sítě
- katastrální mapa

stávající sítě:

- STL plynovod
- NN vedení
- VN vedení
- sdělovací vedení
- zabezpečovací vedení
- vodovod
- kanalizace

legenda symbolů:

- sdělovací zařízení
- zabezpečovací zařízení
- kabelová spojka

Bc. Marcela Kaldová
Plzeňský kraj
02.06.2025 11:12

EVROPSKÁ UNIE
Evropské strukturální a investiční fondy
Operační program Doprava

Ministerstvo dopravy
Státní fond dopravní infrastruktury

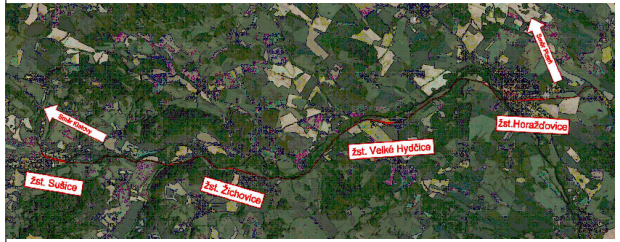
Směr Plzeň
Směr Klatovy
žst.Horažďovice
žst. Velké Hydčice
žst. Sušice
žst. Žichovice

Razítko oprávněné osoby:

Podpis: Datum:

Revize:	Datum:	Popis:	Kontroloval:
001	05/2022	Koncept technického řešení	Ing. Emil Špaček
002	09/2022	Dokumentace k připomínkám	Ing. Emil Špaček
003	12/2022	Dokumentace po připomínkách	Ing. Emil Špaček

Stavebník/Investor:	**Správa železnic, státní organizace**
Adresa:	Dlážděná 1003/7, 110 00 Praha 1
Zástupce investora:	Stavební správa západ
Adresa:	Ke Štvanici 656/3, 186 00, Praha 8

SPRÁVA ŽELEZNIC

Zhotovitel stavby:	**SAGASTA s.r.o.**
Adresa:	Novodvorská 1010/14, 142 00, Praha 4 - Lhotka
Kontakt:	T: +420 261 344 100 E: info@sagasta.cz
Zhotovitel objektu:	**SAGASTA s.r.o.**
Adresa:	Novodvorská 1010/14, 142 00, Praha 4 - Lhotka
Kontakt:	T: +420 261 344 100 E: info@sagasta.cz

SAGASTA

Hlavní projektant (HIP):	Specialista:	Odpovědný projektant:	Zpracovatel:
Ing. Emil Špaček	Ing. Lukáš Jáneš	Ing. Emil Špaček	Adam Kovačka

Název stavby/akce: **Revitalizace trati Horažďovice předměstí (mimo) - Sušice (včetně)**

Označení (S-kód): S631600001

Označení zhotovitele: 121 097

Název části: Situační výkresy

Označení části: C.3

Název objektu:

Označení objektu/komplexu:

Název přílohy: Koordinační situační výkres

Název dílčí části přílohy:

Číslo přílohy: **011**

Paré:

Kraj:	Katastrální území:	
Plzeňský	viz. textová část	TUDU: 0371 02, 0371 B1, 0371 04, 0371 C1, 0371 06, 0371 D1, 0371 08, 0371 E1, 0371 10, 0401 U1

Stupeň dokumentace:	Datum zpracování:	Formáty:	Měřítko:
DUR	12/2022	9xA4	1:1000

S-kód:	Stupeň dokumentace:	Část:	Objekt:	Podobjekt:	Příloha:	Revize:
S631600001	_DURX	_C3XXX	_XXXXXXXX	_XX	_X_011	_003

DOKUMENTACI LZE UŽÍVAT POUZE VE SMYSLU PŘÍSLUŠNÉ SMLOUVY O DÍLO. VÝKRES, ČI JEHO ČÁST, MŮŽE BÝT KOPÍROVÁN NEBO JINÝM ZPŮSOBEM ROZŠIŘOVÁN POUZE PO PŘEDCHOZÍM SOUHLASU SAGASTA, s.r.o.