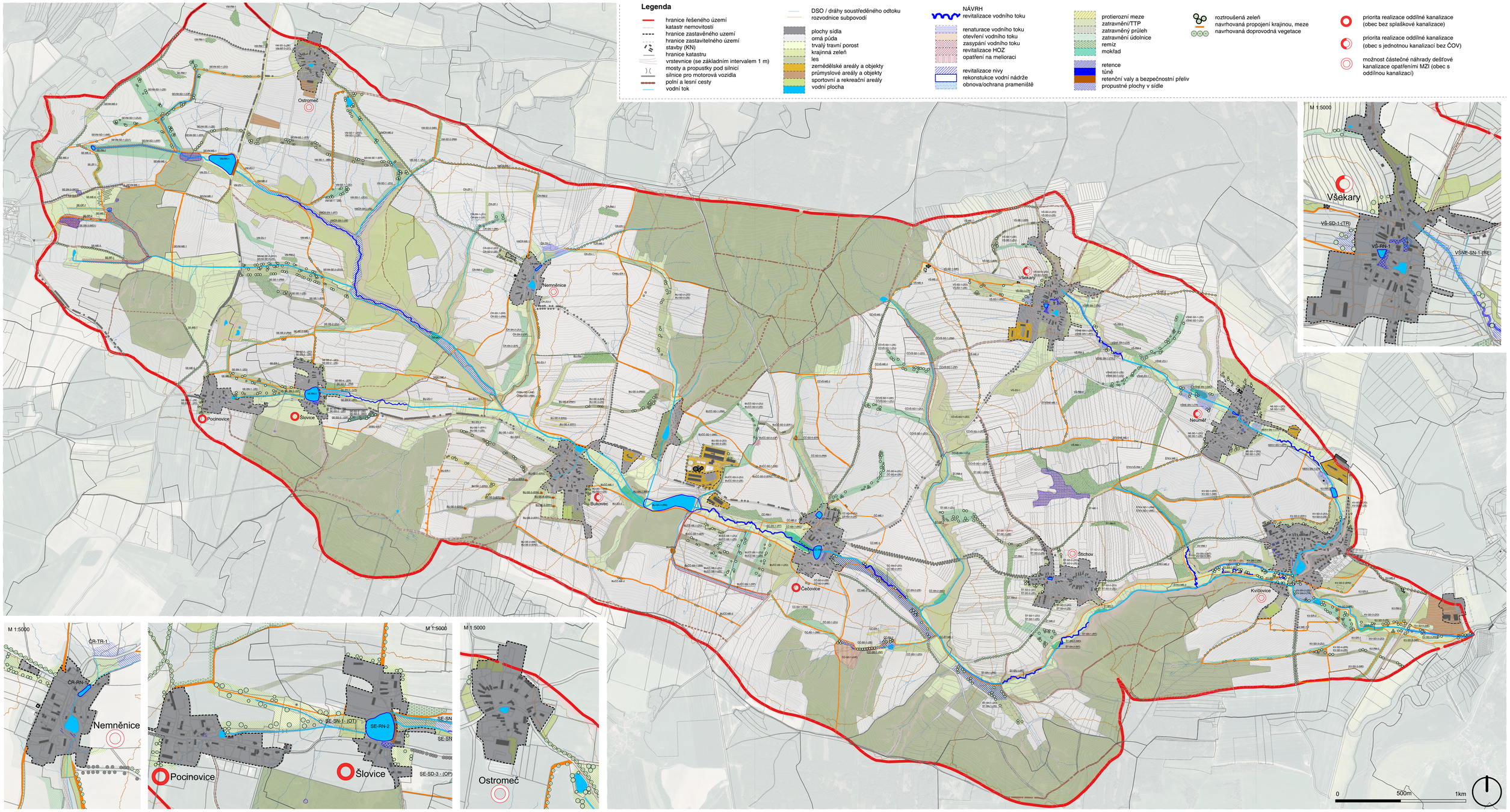

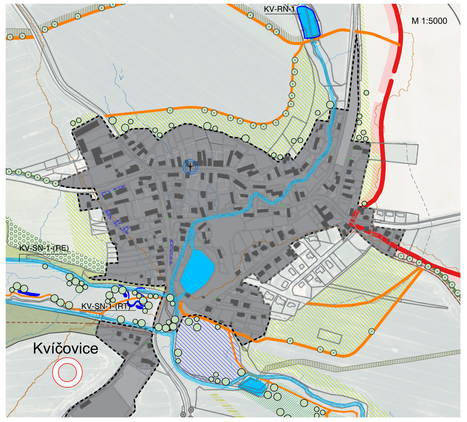

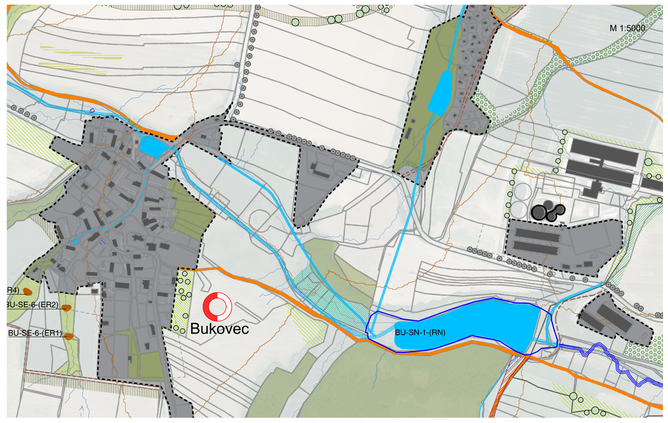

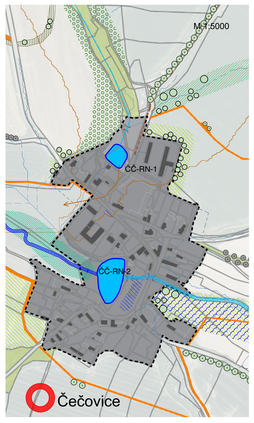

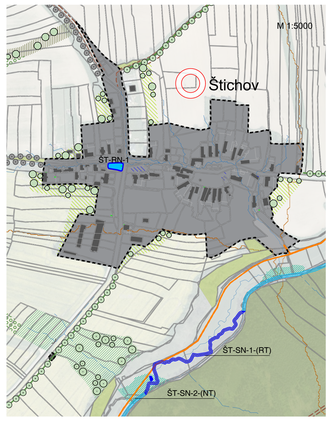

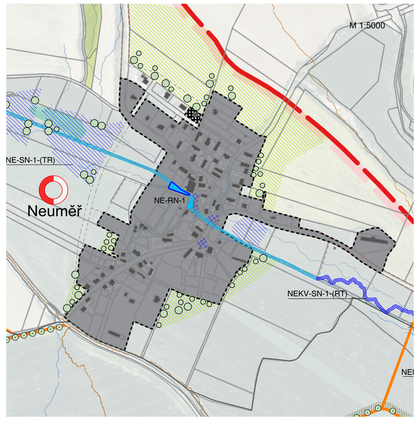

Zdroje dat:
Geoportál Plzeňský kraj: ÚAP
Geoportál ČUZK: 3.vojenské mapování, výškopis, katastrální mapy
vlastní terénní šetření

Měřítko: 1 : 10 000

M 1:5000
Formát: 16 x A4

Územní studie povodí Chuchla od pramene po ústí do Radbuzy

Stupeň dokumentace:
Územní studie

Název výkresu:
Návrh – voda v krajině

Zadavatel: Plzeňský kraj, Škroupova 18, 306 13 Plzeň
IČO: 70890366, DIČ: CZ70890366

Zpracovatel:
K2N LANDSCAPE
Rybná 716/24, Staré Město,
110 00 Praha 1, IČO: 05986885, DIČ: CZ05986885

Autorský tým:

krajinářská architektura
Ing. Kristýna Cmíralová (ČKA 05320, A.3), Ing. Kateřina Waldhauser (ČKA 05229, A.3), Ing. Natália Polesňáková, K2N LANDSCAPE s.r.o.

vodní hospodářství a krajinné inženýrství
Ing. Jiří Šubrt (ČKAIT 0602915), RNDr. Lukáš Krejčí, Ph. D., Ing. Václava Těšitelová, Ing. Klára Soukupová, ENVICONS s.r.o.

architektura a urbanismus
Ing. arch. Karel Veselý (ČKA 03743, A1)

Datum zpracování: 13.01.2025

Financováno v rámci NEXT GENERATION EU